



**SECRETARIA MUNICIPAL DE EDUCAÇÃO E CULTURA**

Rua São Francisco, 84 – Caixa Postal 36 – Telefone (43) 3429-1242 Ramal 235

CEP: 86820-000 – Califórnia – Estado do Paraná

---

ANEXO ÚNICO

# PLANO MUNICIPAL DE CULTURA



Secretaria Municipal de Educação e Cultura de  
Califórnia - Pr



## **SECRETARIA MUNICIPAL DE EDUCAÇÃO E CULTURA**

**Rua São Francisco, 84 – Caixa Postal 36 – Telefone (43) 3429-1242 Ramal 235**

**CEP: 86820-000 – Califórnia – Estado do Paraná**

---

Anexo PROJETO DE LEI Nº 068/2024

Plano Municipal de Cultura

Secretaria Municipal de Educação e Cultura de Califórnia



# SECRETARIA MUNICIPAL DE EDUCAÇÃO E CULTURA

Rua São Francisco, 84 – Caixa Postal 36 – Telefone (43) 3429-1242 Ramal 235

CEP: 86820-000 – Califórnia – Estado do Paraná

---

## Sumário

PLANO MUNICIPAL DE CULTURA .....	
1.INTRODUÇÃO-----	
Geografia .....	
Demografia .....	
Diagnóstico de Referência Cultural .....	
2.Objetivos do Plano-----	
3.Histórico do Município-----	
4.Perfil Sócio Econômico .....	
5.Pontos Turísticos .....	
6.Escolaridade no Município-----	
7.Urbanização .....	
8.Aspecto Populacional .....	
9.Características ,Folclore , Festas e Tradições-----	
10.Símbolos Municipais .....	



## SECRETARIA MUNICIPAL DE EDUCAÇÃO E CULTURA

Rua São Francisco, 84 – Caixa Postal 36 – Telefone (43) 3429-1242 Ramal 235

CEP: 86820-000 – Califórnia – Estado do Paraná

---

### 1. INTRODUÇÃO

O Plano Municipal de Cultura do município de Califórnia busca definir as políticas públicas ao longo prazo que garantam a proteção e promoção do patrimônio, dos direitos culturais e da cultura no município, o acesso à apropriação da cultura, à valorização da cultura como instrumento de desenvolvimento socioeconômico, o estabelecimento de um sistema público e participativo de gestão. O município de Califórnia conta com o órgão específico para a cultura, a Secretaria de Cultura está em processo de organização para fins de um melhor atendimento das demandas culturais do Município. Ademais, prevendo a garantia da valorização da cultura como vetor do desenvolvimento econômico e social, a democratização das instâncias de formulação das políticas culturais, o papel do município na implementação das ações é fundamental para o desenvolvimento da economia da cultura e a participação e controle social na formulação do Plano Municipal. Assim, o PMC, além de um planejamento de longo prazo, se configura como elemento essencial para a eficácia do SMC e para consolidação dos processos da participação da sociedade na formulação de políticas culturais.

Em suma, o Plano Municipal de Cultura é um documento preparado a muitas mãos e em várias etapas, precisa existir para nossa população ter um breve conhecimento da Cultura que é produzida no município adequando ao Sistema Nacional de Cultura





## SECRETARIA MUNICIPAL DE EDUCAÇÃO E CULTURA

Rua São Francisco, 84 – Caixa Postal 36 – Telefone (43) 3429-1242 Ramal 235

CEP: 86820-000 – Califórnia – Estado do Paraná

---

### 2.OBJETIVOS DO PLANO MUNICIPAL DE CULTURA DE CALIFÓRNIA

- Definir as políticas públicas que efetivem o exercício do direito constitucional à cultura;
- estabelecer um sistema público e participativo de gestão dessas políticas;
- ampliar o acesso à produção e fruição da cultura em todo o município de Califórnia PR;
- inserir a cultura do município de Califórnia nos modelos sustentáveis de desenvolvimento socioeconômico;
- proteger e promover o patrimônio e as diversidade étnicas e culturais do município de Califórnia PR.

Sem data da foto.



Foto: Dorival Lopes

[facebook.com/fotos@ecaliforniapr](https://facebook.com/fotos@ecaliforniapr)



## SECRETARIA MUNICIPAL DE EDUCAÇÃO E CULTURA

Rua São Francisco, 84 – Caixa Postal 36 – Telefone (43) 3429-1242 Ramal 235

CEP: 86820-000 – Califórnia – Estado do Paraná

### 3. Histórico do Município

Califórnia é um município brasileiro do estado do Paraná. Localiza-se a uma latitude 23°39'00" sul e a uma longitude 51°21'18" oeste, estando a uma altitude de 800 metros. Sua população, conforme estimativas do IBGE de 2018, era de 8 533[4] habitantes. Possui uma área de 137,77 km².

A fundação de Califórnia deve-se ao engenheiro civil Alberto Le Veillie Du Plessis, cidadão francês, que auxiliado pelo topógrafo Menotti Bolinelli, fizeram a medição da terra.

O começo do povoado se deu em 1942, com pessoas vindas de Minas Gerais, sendo que as primeiras casas foram construídas onde hoje passa a BR-376, no trecho denominado avenida Ponta Grossa. Em 1949 o povoado foi elevado a categoria de distrito de Araruva (atual Marilândia do Sul).

Pela lei nº 253 de 26 de novembro de 1954, foi elevado a categoria de município, sendo instalado oficialmente em 17 de dezembro de 1955.


Seu fundador Alberto Le Veillie Du Plessis, que deu a denominação de Califórnia a este município, por achar seu clima e aspectos naturais semelhante ao estado norte-americano de mesmo nome.

Limita-se ao norte com Apucarana por linhas secas e os córregos: Jacucaca e D'Ouro. Ao sul com Marilândia do Sul, também por linhas secas e os córregos: Massuíno e Faleiros.

leste com Marilândia do Sul e Londrina pelo Córrego Faleiros, oeste divide-se com o município de Apucarana por linhas secas e pelo Córrego D'Ouro. A área do município é de 134 km ou 5620 alqueires, os principais acidentes geográficos são os Rios Taquara e Jacucaca. O clima do município é quente e pouco úmido no Verão e na Primavera, e ameno e agradável no Inverno e no Outono.



Casa Portelinha







## SECRETARIA MUNICIPAL DE EDUCAÇÃO E CULTURA

Rua São Francisco, 84 – Caixa Postal 36 – Telefone (43) 3429-1242 Ramal 235

CEP: 86820-000 – Califórnia – Estado do Paraná

---

### 4. Perfil Sócio Econômico

Estabelecimentos por setor de atividade Setor primário – o milho, cana de açúcar e álcool, café, trigo e a soja se alternam na liderança dos diversos aspectos das culturas agrícolas do município, onde a monocultura perdeu terreno a partir de 1960, cedendo para uma cultura mais diversificada. Produz ainda arroz, feijão e algodão, rebanho de corte e leiteiro.

Setor secundário – a estratégica localização favorece o município. Atualmente, muitas unidades fabris estão sendo instaladas no município, estacando-se entre elas as indústrias de confecções, alimentícias e bebidas.

Setor terciário – é um forte centro de comércio varejista, como resultado de sua privilegiada posição geográfica. Mais de umas centenas de estabelecimentos varejistas instalados em Jandaia do Sul mantêm o fornecimento de produtos para milhares de consumidores da cidade e de outros municípios da área de influência





## SECRETARIA MUNICIPAL DE EDUCAÇÃO E CULTURA

Rua São Francisco, 84 – Caixa Postal 36 – Telefone (43) 3429-1242 Ramal 235

CEP: 86820-000 – Califórnia – Estado do Paraná

---

### 5. PONTOS TURÍSTICOS

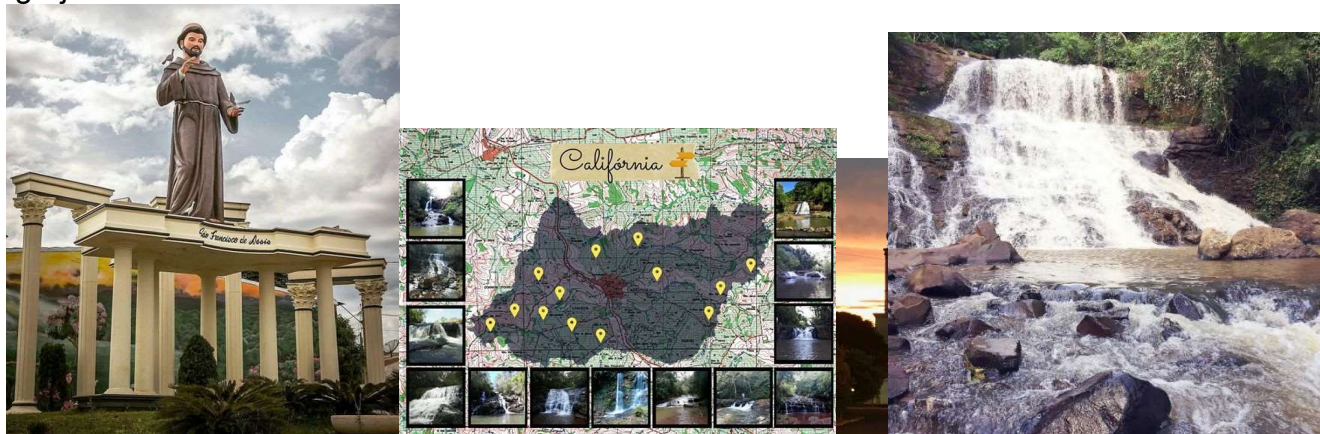
Os pontos turísticos tornam-se motivo de orgulho para seus habitantes que aproveitam as oportunidades de descanso, lazer e opções de trabalho mais perto de suas casas. Todas as atividades turísticas são importantes para o desenvolvimento social e econômico das cidades e da população.

Ademais, o turismo é fundamental e contribui para a melhoria da qualidade de vida das pessoas, nosso município explora turisticamente os seus potenciais naturais e outros sem falar na gastronomia, famosos doces caseiros, igreja, manifestações culturais que atraem o interesse de muitos.

Igreja Matriz São Francisco de Assis (conhecida por ter uma das maiores torres do Paraná)



Igreja Matriz São Francisco de Assis



Portal turístico São Francisco de Assis

Cachoeira do Portelinha





## SECRETARIA MUNICIPAL DE EDUCAÇÃO E CULTURA

Rua São Francisco, 84 – Caixa Postal 36 – Telefone (43) 3429-1242 Ramal 235

CEP: 86820-000 – Califórnia – Estado do Paraná

---

### 6. Escolaridade no Município

Califórnia tem um contingente populacional de crianças jovens e adultos matriculados em escolas de educação infantil, fundamental, Eja e ensino médio. Possui uma rede oficial de 04 CMEIs a educação

infantil, possui duas escolas de ensino fundamental: Escola Municipal Califórnia e Sueli BISCOUma escola de ensino médio. Além disso, não possui universidades.

- Agenor de Mattos.
- Alegria do Saber.
- João Gimeni
- Profa Rosana de O Vasques Ef.
- Escola Municipal Califórnia Ef.
- Profa Sueli B Viana Ef.
- Colégio Estadual Talita Bresolin

Contamos com profissionais capacitados e preparados para atender nossos educandos do Estabelecimento de Ensino. Sendo Sala de apoio Multifuncional, Contraturno, Psicóloga, Fonoaudióloga, Secretária qualificada que cuida da documentação escolar, seguindo normas do Núcleo de Educação e Secretaria Municipal de Educação, Professores que utilizam recursos didáticos, tecnológicos, metodologias e práticas educativas que favorecem ao aluno a apropriação de conhecimento e aprendizagem significativa, num compromisso de melhoria do ensino no sentido de responder às necessidades sociais e histórica da sociedade e cidadania. Dos Serviços Gerais temos duas cozinheiras e uma auxiliar de cozinha, quatro serventes que tem como encargo, a parte de manutenção e preservação da escola.

A escola preocupada com as transformações e problemáticas da sociedade brasileira, o estabelecimento conta com o serviço de vigia, que mantém a ordem e segurança das crianças e funcionários da escola, garantindo o bem estar comum de todos. Diante da realidade da escola avisa ser eclética tratando de forma igualitária, contamos com psicóloga que faz atendimento dos educandos que apresentam problemas emocionais, familiares, distúrbios que afetem o desenvolvimento escolar e social da criança no espaço que vive.



## SECRETARIA MUNICIPAL DE EDUCAÇÃO E CULTURA

Rua São Francisco, 84 – Caixa Postal 36 – Telefone (43) 3429-1242 Ramal 235

CEP: 86820-000 – Califórnia – Estado do Paraná

---

### 7.Urbanização

A evolução urbana de Califórnia começou na década de 40 e evolui até os dias atuais. A seguir tem-se a descrição por décadas desse processo. Na década de 40, o núcleo original de Califórnia, apesar de assentado sobre área de relevo irregular, tinha como característica principal a ortogonalidade do sistema

A partir desse núcleo original, a expansão urbana do município na década de 50 correu basicamente na área adjacente à sudoeste do núcleo original, entre a ferrovia e a rodovia. Esta expansão caracterizou-se fundamentalmente por abertura de uma rua e o desmembramento dos lotes voltados para esta rua. O traçado nada tem a ver com o núcleo original.

Na década de 60, a expansão não ocorreu apenas para uma direção, mas ocorreu para todas as direções adjacentes ao núcleo original. Neste período, a sudoeste o traçado viário não segue, assim como na década anterior, a ortogonalidade do núcleo original, em virtude das limitações impostas pelo relevo e pelas divisas de propriedades. A noroeste do núcleo original, a configuração do sistema viário está diretamente ligada ao relevo. Surgiram assim, quarteirões com formas irregulares, que pareciam tentar se adequar as ondulações existentes no relevo, mas apesar disso, foi mantida a continuidade do sistema viário a partir do núcleo original. Também a noroeste surgiu a Vila Bom Jesus.





## SECRETARIA MUNICIPAL DE EDUCAÇÃO E CULTURA

Rua São Francisco, 84 – Caixa Postal 36 – Telefone (43) 3429-1242 Ramal 235

CEP: 86820-000 – Califórnia – Estado do Paraná

### 8.ASPECTOS POPULACIONAIS

A população do município de Califórnia, no ano de 2000, de acordo com o censo do IBGE, era de 7.678 habitantes (7.546 em 2007). Destes 5.664 residiam na área urbana, com um total de 1.842 domicílios, e 2.014 na zona rural, num total de 768 domicílios, totalizando uma taxa de urbanização de 73,77%, mostrando que a maioria da população vive na área urbana do município. O município conta com uma área de cerca de 142 km<sup>2</sup>, e densidade demográfica em torno de 54,5 habitantes por quilômetro quadrado.

O município contava, em 2000, com um eleitorado de 6.068 pessoas, sendo a maioria, cerca de 4.476, possuíam Ensino Fundamental incompleto ou inferior grau de instrução. A distribuição da população, segundo os gêneros, mostra que há um certo equilíbrio entre os moradores do sexo masculino e do feminino, pois a população de homens corresponde a 50,30 % e a população de mulheres 49,70% dos residentes.

Os moradores com 10 anos ou mais somavam 6.340 pessoas, sendo 3.181 homens e 3.159 mulheres. A população idosa, representada por moradores com mais de 65 anos, atingia a cifra de 487 pessoas. Os dois grupos etários (menos de 15 anos e mais de 65 anos), em conjunto somavam 2.593 pessoas, representando uma taxa de dependência de 33,80%. Da população com idade inferior igual e superior a 10 anos, 5.575 eram alfabetizados, o que dá uma taxa de alfabetização de 87, 93%, inferior à do Paraná que era de 91,4%. O número médio de séries concluídas pela população de 15 anos ou mais do Paraná, que é de 6,53 séries. Deve-se registrar que, para o IBGE, população alfabetizada é aquela capaz de escrever um bilhete curto e um texto. A população do município aumentou, entre 1996 e 2000, de 7.596 pessoas para 7.678, um crescimento da ordem de 1,10%.

Portanto, a taxa de crescimento anual, ainda segundo o censo demográfico apresentado pelo IBGE (2000) foi de 0,52% no período de 1991 a 2000. Este crescimento foi mais intenso na área urbana, 2,55%, enquanto a área rural presenciou um crescimento negativo de -3,64%. Com base nas taxas anuais de crescimento e levando-se em consideração os fatores ligados à composição da população, entre moradores rurais e urbanos, estima-se que a população do município será de 8.099 habitantes em 2010. Para o ano de 2015, estima-se 8.296 moradores.

Portelinha



João Alberto Brosin, Albina Brosin e Família





## SECRETARIA MUNICIPAL DE EDUCAÇÃO E CULTURA

Rua São Francisco, 84 – Caixa Postal 36 – Telefone (43) 3429-1242 Ramal 235

CEP: 86820-000 – Califórnia – Estado do Paraná

---

### 9. Características Folclore, Festas e Tradições

Por muito tempo (quase 20 anos), Califórnia teve um festival anual de música denominado FEVATUCA (Festival Vale Tudo de Califórnia) que era prestigiado não só pela comunidade californiana, mas também por toda região do Vale do Ivaí. Infelizmente, na década de noventa, por motivos ignorados, o festival deixou de existir.

Outra atração cultural que era motivo de orgulho para os californianos foi a Fanfarra Municipal que existiu entre os anos 70 e 80 do século passado. Além de animar as festividades cívicas do município, ela participava de concursos por toda região.

Entretanto, se algumas manifestações culturais se perderam no percurso histórico do município, outras vieram para, de certa forma, compensar as perdas. Duas delas, e as mais importantes, são as duas bibliotecas públicas que o município atualmente possui. A primeira, a biblioteca do Projeto livro Aberto

do Ministério da Cultura, instalada em 2007 e que funciona junto com um Telecentro de informática, e a outra Biblioteca Cidadã Mauro Pazini, fruto da iniciativa da Secretaria da Cultura do Estado do Paraná. Estas são dois importantes pólos de cultura que o município possui.

Todo ano, no mês de outubro, a Secretaria da Educação, através do Departamento de Cultura realiza, juntamente com as escolas municipais, a Semana Cultural, com o envolvimento de todos os alunos da Ensino Fundamental (séries iniciais) e comunidade. Na área do esporte, Califórnia, desde a sua origem, sempre teve a realização de campeonatos municipais, tanto de futebol de campo quanto de salão. Também são destaques os torneios esportivos realizados no município, especialmente os realizados no dia 1º de maio, em comemoração ao Dia do Trabalhador. Atualmente o Departamento de Esporte desenvolve um projeto esportivo junto às crianças das escolas municipais: 04 de outubro dia do padroeiro São Francisco de Assis e 26 de novembro, data de comemoração da instalação oficial do município.







## SECRETARIA MUNICIPAL DE EDUCAÇÃO E CULTURA

Rua São Francisco, 84 – Caixa Postal 36 – Telefone (43) 3429-1242 Ramal 235

CEP: 86820-000 – Califórnia – Estado do Paraná

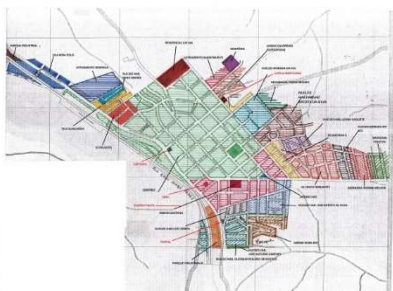
---

### 10. Símbolos Municipais

A bandeira do Município de Califórnia, foi criada pela Lei Municipal nº 342 de 22 de outubro de 1980, e obedece a regra geral. O estilo lembra a bandeira francesa, em homenagem ao fundador Alberto L.V. Duplessis; O brasão, aplicado na bandeira representa o Governo Municipal e a pala central branca representa a própria cidade, a cor branca é o símbolo de paz, amizade, trabalho, pureza e religiosidade. As palas externas de azul e vermelho representam as propriedades rurais existentes no Território Municipal - A cor azul é símbolo de justiça, nobreza, perseverança, zelo, lealdade, recreação e formosura e a cor vermelha simboliza o amor-pátrio, dedicação, audácia, intrepidez, coragem e valentia.



Brasão de Califórnia



Mapa de Califórnia



## SECRETARIA MUNICIPAL DE EDUCAÇÃO E CULTURA

Rua São Francisco, 84 – Caixa Postal 36 – Telefone (43) 3429-1242 Ramal 235

CEP: 86820-000 – Califórnia – Estado do Paraná

---

### Hino Municipal de Califórnia

Hino de Califórnia - PR

Amo-te Terra querida  
Califórnia, que me viu nascer,  
Somos ainda duas crianças  
Que juntos vamos crescer.

(Estribilho)

Califórnia, Califórnia  
Duplessis te fez surgir  
Mas foi a força do teu povo  
Que teu chão veio nutrir.

Belas montanhas, chão fértil  
Fonte de nosso maná  
És mais a um celeiro amigo  
Ao norte do Paraná

No passado, cidade estrela  
No futuro, glória e paz  
És o orgulho de um povo  
Que colhe os frutos do que faz.

Nas cores de sua bandeira  
Azul, branco e vermelho.  
Enaltecemos a coragem  
De seu povo pioneiro.  
Pequena, porém audaciosa



## **SECRETARIA MUNICIPAL DE EDUCAÇÃO E CULTURA**

**Rua São Francisco, 84 – Caixa Postal 36 – Telefone (43) 3429-1242 Ramal 235**

**CEP: 86820-000 – Califórnia – Estado do Paraná**

---

Com sua ginga adolescente.

És sinfonia de esperança

Tocando o coração de sua gente.